

Муниципальное образование
"сельсовет "Нижнехваршининский"
Цумадинского района Республики
Дагестан

05:38:000056:95
Собственность:
Муниципальное
образование "Сельсовет
Нижнехваршининский"
Цумадинского района
Республики
Дагестан

н.п. Верхнее Хваршени

05:38:000027

05:38:000056

Условные обозначения:

- - ось проектируемого газопровода
- - проектные границы публичного сервитута и характерные точки
- - границы земельных участков по сведениям ЕГРН
- - границы кадастровых кварталов по сведениям ЕГРН
- - границы населенных пунктов по сведениям ЕГРН

05/1481-1

Газопровод межпоселковый от н.п.Метрада до н.п. Верхнее Хваршени Цумадинского района Республики Дагестан

Изм.	Кол.уч.	Лист	Ндок.	Подпись	Дата
Разработал		Кулакова А.М.			02.25
Проверил					

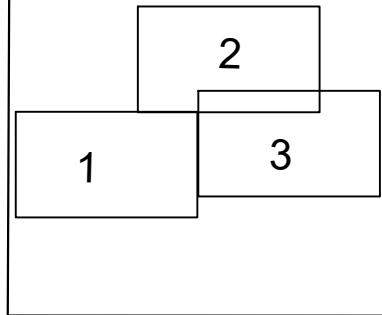
Ситуационный план
М 1:4 000

Стадия	Лист	Листов
П	1	3

Схема расположения проектируемого газопровода на кадастровом плане территории

ООО "ГЕОСТРОЙКОНСАЛТИНГ"

Инов. N подл. Подпись и дата. Взам. инв. N



05:38:000056:95
Собственность:
Муниципальное
образование "Сельсовет
Нижнехваршининский"
Цумадинского района
Республики
Дагестан

Муниципальное образование
"сельсовет
"Нижнехваршининский"
Цумадинского района
Республики Дагестан

05:38:000056:257
Собственность:
Муниципальное образование
"Сельсовет Нижнехваршининский"
Цумадинского района Республики
Дагестан

05:38:000056:95
Собственность:
Муниципальное образование
"Сельсовет Нижнехваршининский"
Цумадинского района Республики
Дагестан

05:38:000020:113
Собственность:
Физическое лицо

05:38:000020:121
Собственность:
Физическое лицо

05:38:000027:48
Собственность:
Физическое лицо

Взам. инв. N
Подпись и дата
Инв. N подл.

Условные обозначения:

- ось проектируемого газопровода
- проектные границы публичного сервитута и характерные точки
- границы земельных участков по сведениям ЕГРН
- границы кадастровых кварталов по сведениям ЕГРН
- границы населенных пунктов по сведениям ЕГРН

05/1481-1

Газопровод межпоселковый от н.п.Метрада до н.п. Верхнее Хваршини Цумадинского района Республики Дагестан

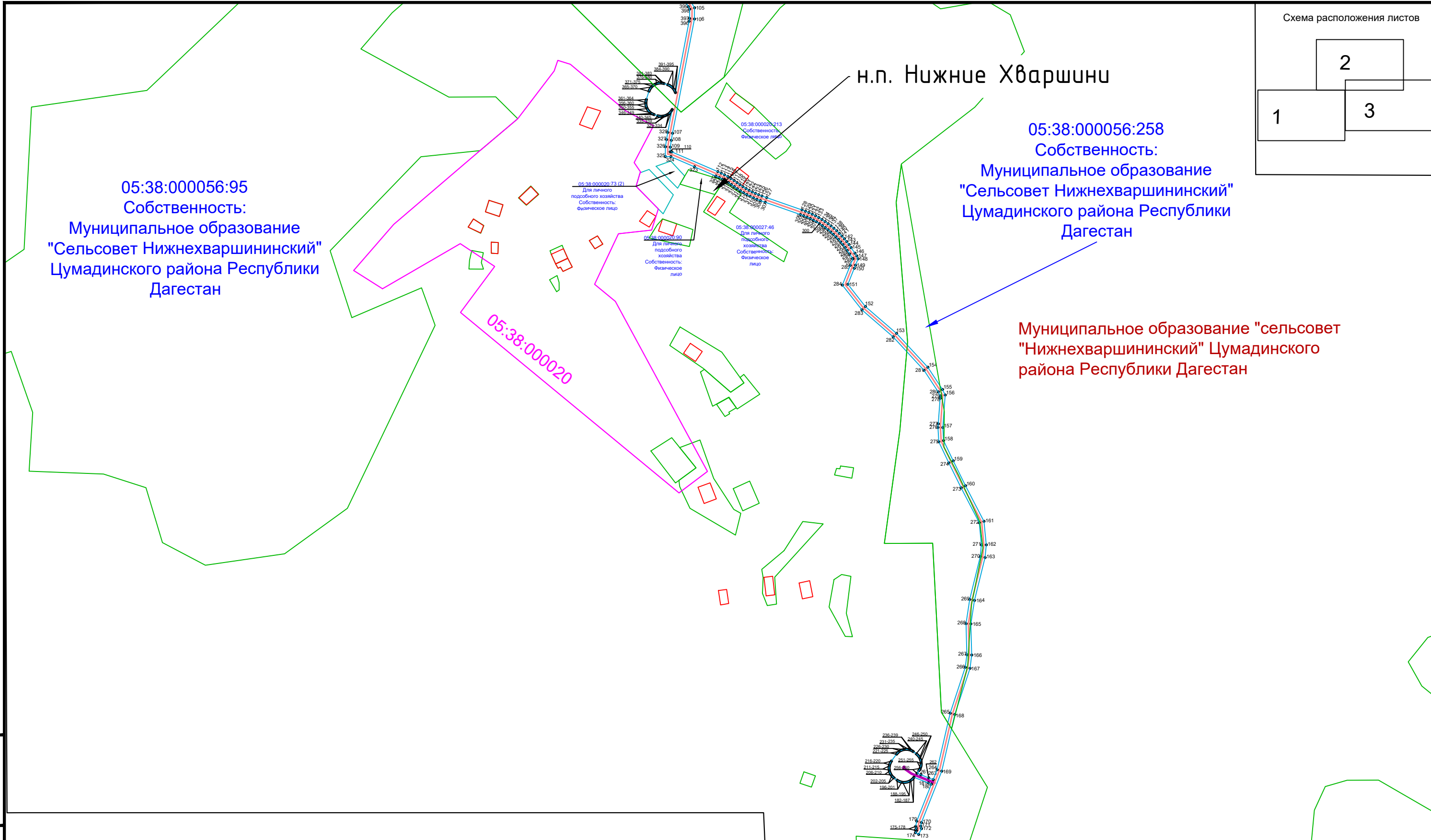
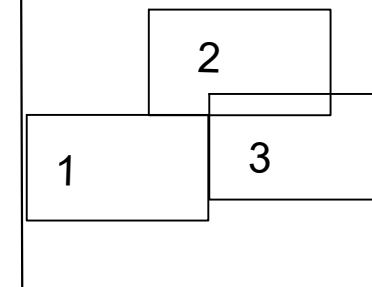
Изм.	Кол.уч.	Лист	Ндок.	Подпись	Дата
Разработал		Кулакова А.М.			02.25
Проверил					

Ситуационный план
М 1:4 000

Стадия	Лист	Листов
П	1	3

Схема расположения проектируемого газопровода на кадастровом плане территории

ООО "ГЕОСТРОЙКОНСАЛТИНГ"



Условные обозначения:

- - ось проектируемого газопровода
- - проектные границы публичного сервитута и характерные точки
- - границы земельных участков по сведениям ЕГРН
- - границы кадастровых кварталов по сведениям ЕГРН
- - границы населенных пунктов по сведениям ЕГРН

05/1481-1

Газопровод межпоселковый от н.п.Метрада до н.п. Верхнее Хваршины Цумадинского района Республики Дагестан

Изм.	Кол.уч.	Лист	Ндок.	Подпись	Дата
Разработал		Кулакова А.М.			02.25
Проверил					

**Ситуационный план
М 1:4 000**

Стадия	Лист	Листов
П	3	3

Схема расположения проектируемого газопровода на кадастровом плане территории

ООО "ГЕОСТРОЙКОНСАЛТИНГ"

Инов. N подл. Подпись и дата. Взам. инв. N